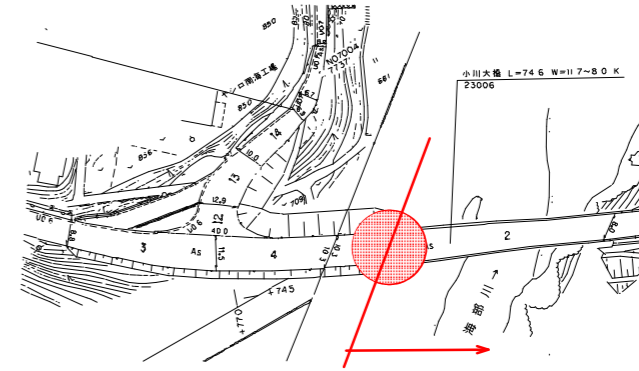
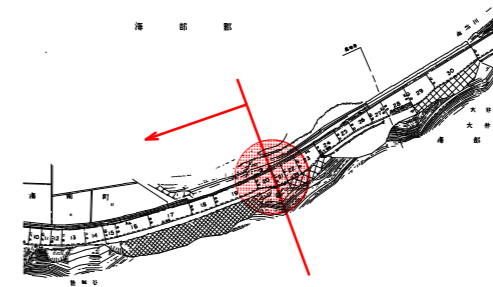


道路除草工 A=9,700m² (1回目)
A=9,700m² (2回目)

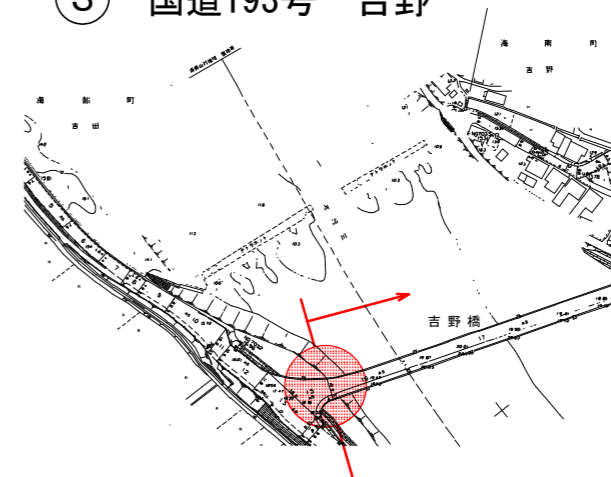
① 国道193号 小川口



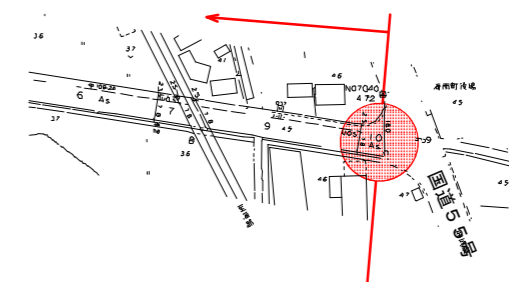
② 国道193号 笹草



③ 国道193号 吉野



④ 国道193号 国道55号交差点

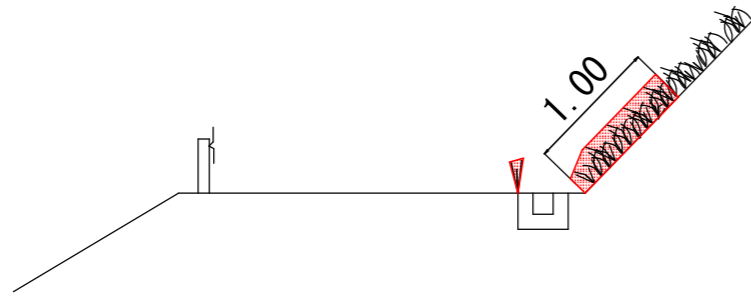


当初設計図面

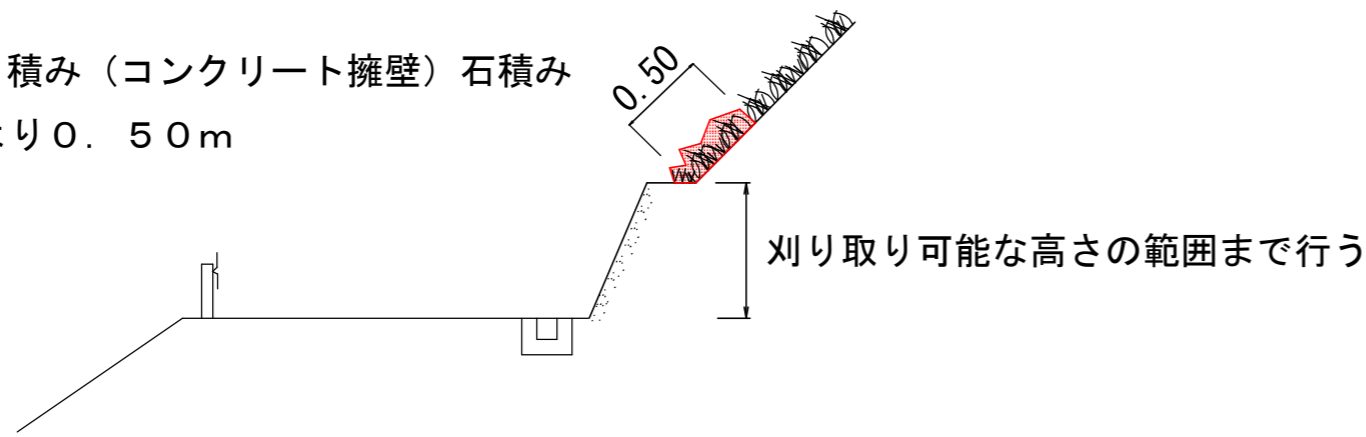
工事名	R5波土 国道193号 海・裡ノ瀬他 道路維持業務		
路線名等	一般国道193号		
工事箇所	海部郡海陽町裡ノ瀬他		
図面名	位置図		
縮尺	-	図面番号	1 / 2
会社名			
事業者名	徳島県南部総合県民局県土整備部(美波)		

山側の場合

① 法尻より1.00m

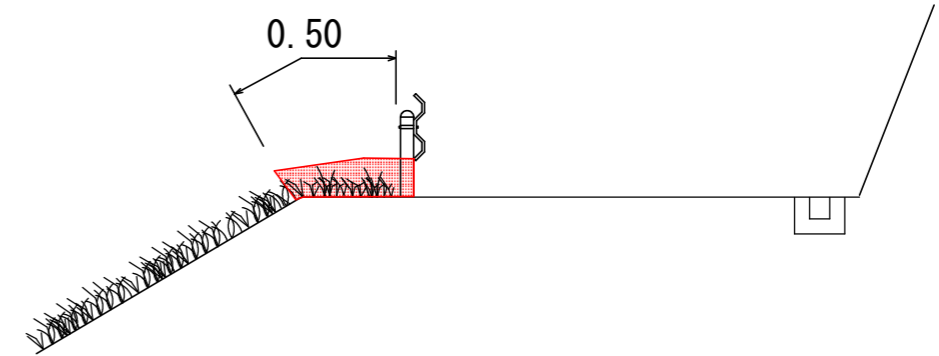


② ブロック積み（コンクリート擁壁）石積みの天端より0.50m

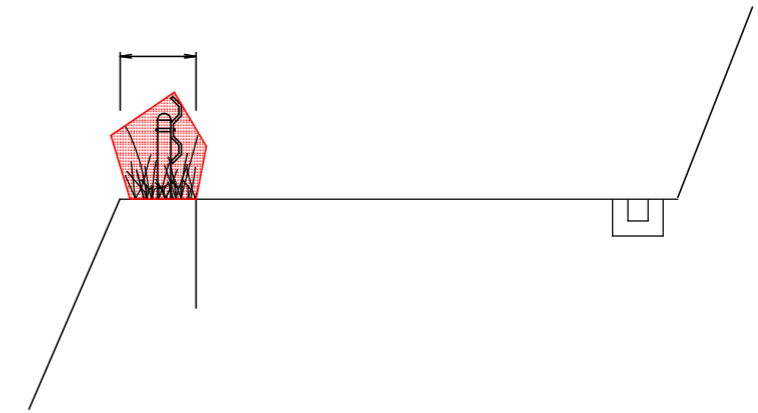


谷側の場合

③ 舗装路肩より0.50m
その他、内カーブの場合に特に走行車両の視界をさえぎる物は対象とする。



④ 路肩防護柵支柱より点在し繁殖している箇所



当初設計図面

工事名	R5波土 国道193号 海・檜ノ瀬他 道路維持業務		
路線名等	一般国道193号		
工事箇所	海部郡海陽町檜ノ瀬他		
図面名	除草要領図		
縮尺	-	図面番号	2 / 2
会社名			
事業者名	徳島県南部総合県民局県土整備部(美波)		